Pik = 2+115,71
Skala 1:100/100

- ■ Hum. istn.= 0,38m2
- 🟩 Hum. proj.= 0,04m2
- ▨ Gruz= 0,37m2
- ■ NASYP= 0,38m2
- ■ WYKOP= 0,05m2


1:1,5
N2
h=10cm
N3
h=31cm
2%
N3
h=31cm
2%
N2
h=10cm
1:1,5

P.P. = 117,00

RZĘDNE PROJ.		121,05	121,17	121,23	121,28			121,23	121,17	121,01	
RZĘDNE KONS.			121,07	121,13 120,92	120,97			120,92 121,13	121,07		
RZĘDNE TEREN	121,20				121,03	121,03	121,06				121,01
ODLEGŁOŚCI	-26,42	-3,67	-3,50	-2,50	0,00	0,14	1,94	2,50	3,50	3,73	3,84

Pik = 2+156,81
Skala 1:100/100

- ■ Hum. istn.= 0,47m2
- 🟩 Hum. proj.= 0,14m2
- ▨ Gruz= 0,37m2
- ■ NASYP= 1,83m2
- ■ WYKOP= 0,00m2


1:1,5
N2
h=10cm
N3
h=31cm
2%
N3
h=31cm
2%

P.P. = 118,00

RZĘDNE PROJ.		121,32		121,96	122,02		122,07	
RZĘDNE KONS.				121,86	121,92 121,71		121,76	
RZĘDNE TEREN	122,30		121,30			121,74	121,77	121,79
ODLEGŁOŚCI	-28,97	-4,47	-3,98	-3,50	-2,50	-1,05	0,00	0,76

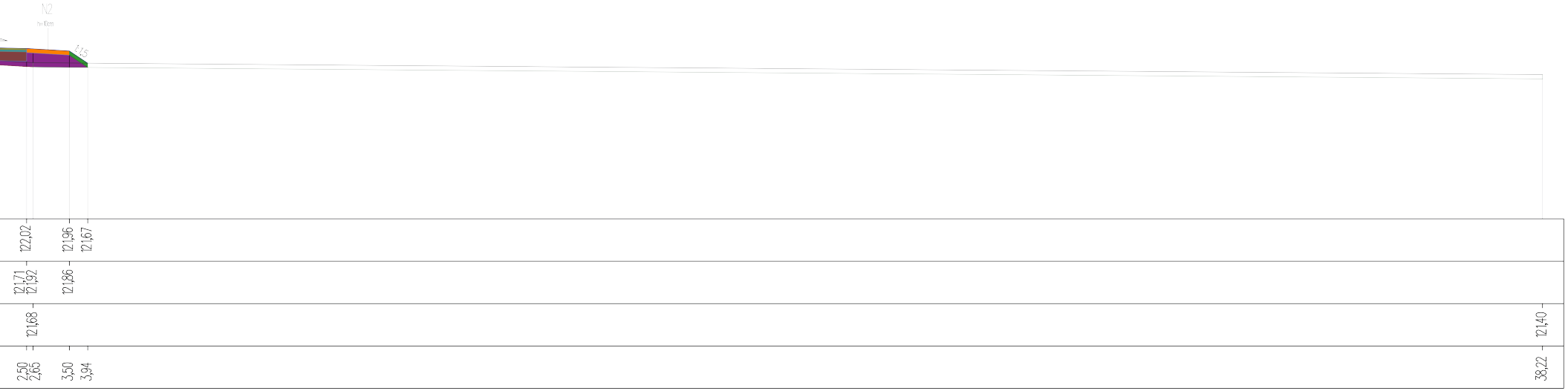
N2
h=10cm
1:1,5
122,02
121,96
121,67
121,71
121,92
121,86
121,68
121,40
2,50
2,65
3,50
3,94
38,22

Pik = 2+168,61
Skala 1:100/100

- ⬛ Hum. istn.= 0,41m2
- 🟩 Hum. proj.= 0,08m2
- 🟥 Gruz= 0,37m2
- 🟪 NASYP= 1,28m2
- 🟫 WYKOP= 0,00m2


N2
N3
2%
N3
2%
N2
1:1,5
1:1,5

P.P. = 118,00

RZĘDNE PROJ.		121,93	122,11	122,17		122,22		122,17	122,11	121,78
RZĘDNE KONS.			122,01	122,07 121,86		121,91		121,86 122,07	122,01	
RZĘDNE TEREN	122,30				121,90	121,87	121,80			
ODLEGŁOŚCI	-30,50	-3,77	-3,50	-2,50	-1,29	0,00	2,38	2,50	3,50	3,99

Pik = 2+191,47
Skala 1:100/100

- ⬛ Hum. istn.= 0,37m2
- 🟩 Hum. proj.= 0,07m2
- 🟥 Gruz= 0,40m2
- 🟪 NASYP= 0,93m2
- 🟫 WYKOP= 0,00m2


N2
N3
2%
N3
2%
N2
1:1,5
1:1,5

P.P. = 118,00

RZĘDNE PROJ.		122,02	122,25	122,31		122,36			122,31	122,25	122,01
RZĘDNE KONS.			122,15	122,21 122,00		122,05			122,00 122,21	122,15	
RZĘDNE TEREN	122,00				122,02	122,08	122,11	122,03			
ODLEGŁOŚCI	-29,00	-3,84	-3,50	-2,50	-1,67	0,00	0,61	2,33	2,50	3,50	3,86

Pik = 2+229,61
Skala 1:100/ 100

⬛ Hum. istn.= 0,16m2
🟩 Hum. proj.= 0,07m2
🟥 Gruz= 0,61m2
🟪 NASYP= 0,60m2
🟫 WYKOP= 0,07m2


1:1,5
N2
h=10cm
N3
h=31cm
2%
N3
h=31cm
2%
N2
h=10cm
1:1,5

P.P. = 118,00

RZĘDNE PROJ.		122,06	122,30		122,36	122,41		122,36		122,30	122,09
RZĘDNE KONS.			122,20	122,26	122,05	122,10		122,05 122,26		122,20	
RZĘDNE TEREN	121,60			122,08		122,22	122,25		122,10		
ODLEGŁOŚCI	-30,70	-3,86	-3,50	-2,80	-2,50	0,00	0,52	2,50	3,27	3,50	3,81

Pik = 2+280,30
Skala 1:100/ 100

⬛ Hum. istn.= 0,19m2
🟩 Hum. proj.= 0,10m2
🟥 Gruz= 0,60m2
🟪 NASYP= 1,31m2
🟫 WYKOP= 0,00m2


1:1,5
N2
h=10cm
N3
h=31cm
2%

P.P. = 118,00

RZĘDNE PROJ.		122,20	122,47	122,53
RZĘDNE KONS.			122,37	122,43 122,22
RZĘDNE TEREN	121,80			122,22
ODLEGŁOŚCI	-36,34	-3,91	-3,50	-2,50

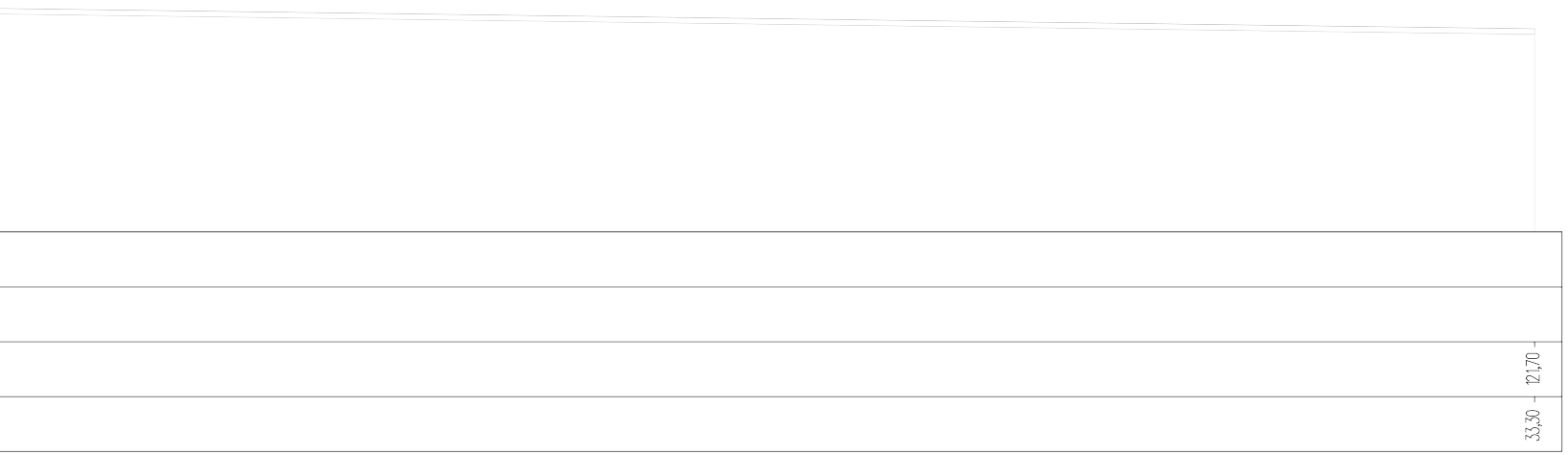

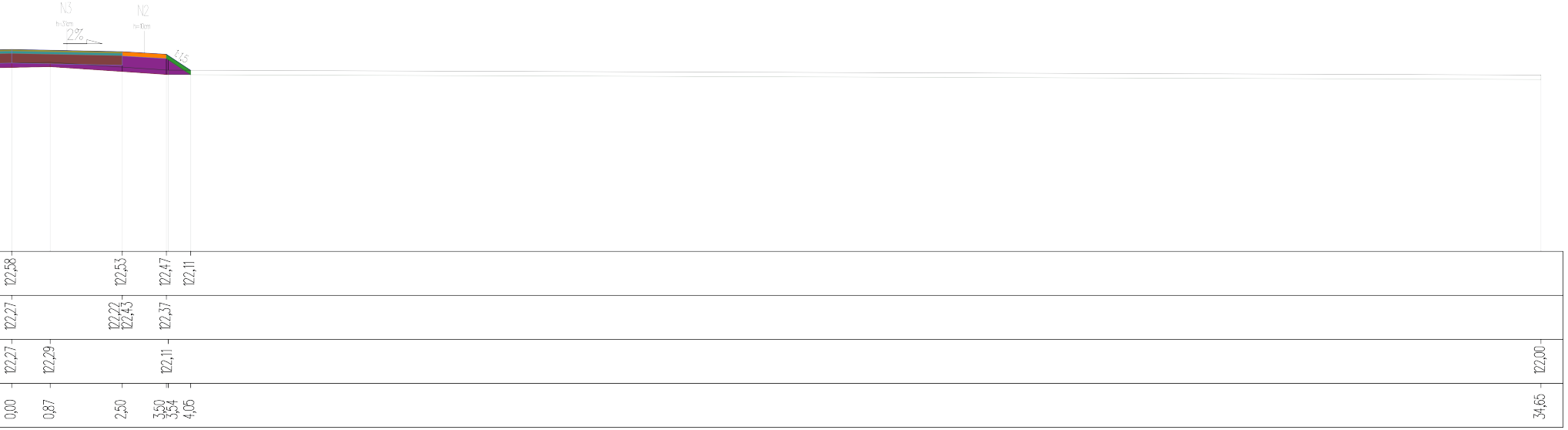
N3
h=31cm
2%
N2
h=10cm
1:1,5
122,58
122,53
122,47
122,11
122,27
122,22
122,43
122,37
122,27
122,29
122,11
122,00
0,00
0,87
2,50
3,50
3,54
4,05
34,65

M-Draw **Łukasz Mazewski** tel. 504 448 377
Konarzyce, ul. Łomżyńska 61, 18-400 Łomża

Tytuł :
Przebudowa z rozbudową drogi gminnej nr 104137B
od drogi powiatowej nr 1812B do drogi powiatowej nr 1823B

Adres inwestycji:
gmina Radziłów działki nr:
920 - obręb Radziłów, 184/1 - obręb Rydzewo Pieniążek

Nazwa rysunku:	*Skala:*	*Nr. rys.:*	*Data:*
Przekroje poprzeczne	1:100/100	7.6	17.07.2021r.

Projektant:
mgr inż. Adam Łazarski
Nr upr.:
UAN 7342-38/92
Podpis:

Opracował:
mgr inż. Łukasz Mazewski
Podpis: