

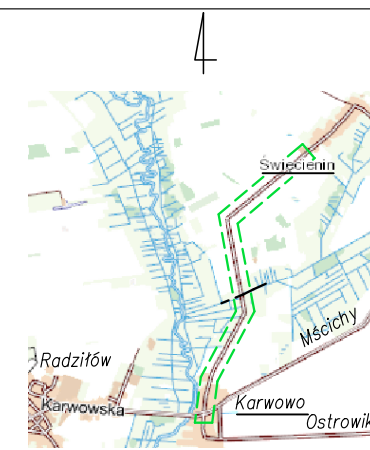
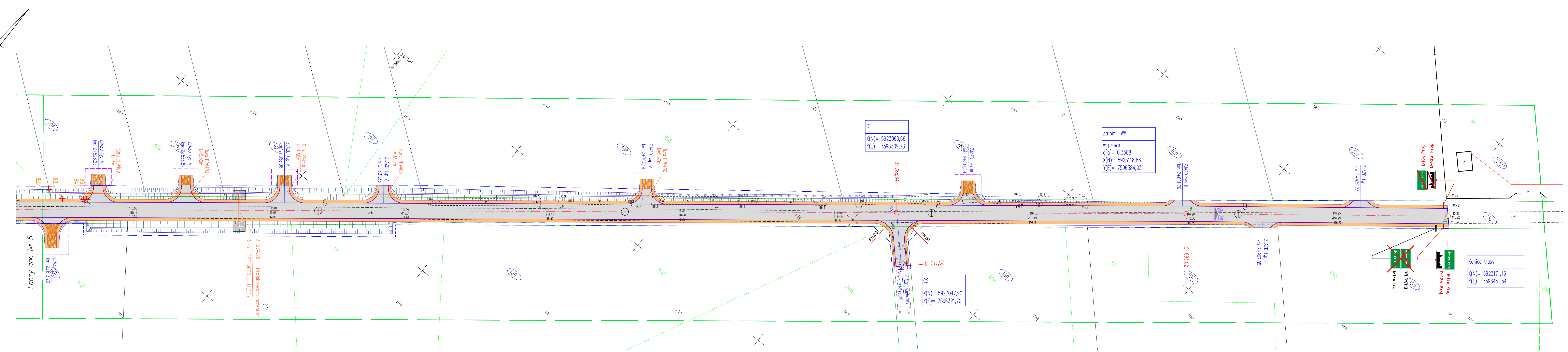
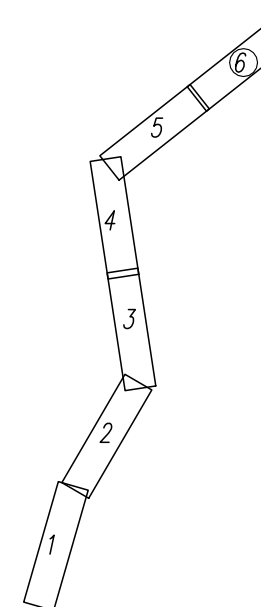


MAPA DO CELÓW PROJEKTOWYCH Ark.6 (6)			
Data opracowania mapy	16.03.2020	ark.mapy zas. 7.200.33.11.1, 7.200.33.06.3	
Oznaczenie kancelaryjne zgłoszenia pracy geodezyjnej		WG.6642.79.2020	
Miejscowość		Święcienin	
Jednostka ewidencyjna	identyfikator	200403_2	
	nazwa	Radziłów	
Obręb ewidencyjny	identyfikator	200403_2.0031	
	nazwa	Święcienin	
Skala mapy		1:500	
Nazwa układu współrzędnych	prostokątnych płaskich	2000/7	
	wysokości	EVRF 2007	
Oznaczenie granic obszaru, który był przedmiotem aktualizacji			
Oznaczenie i informacje o służebnościach gruntowych mających wpływ na zagospodarowanie gruntów, zlokalizowanych w granicach projektowanej inwestycji		nie badano	
Oznaczenie i symbol konturu użytku gruntowego, który nie jest ujawniony w bazie danych ewidencji gruntów i budynków			
BIURO USŁUG GEODEZYJNYCH			GEODETA UPRAWNIONY
Zbigniew Deniszewski			miejsc. Zbigniew Deniszewski
18-402 Łomża, ul. Akacjowa 2			Zaświadczenie GUGIK 1441
Nazwa/ imię i nazwisko wykonawcy oraz data i podpis osoby reprezentującej wykonawcę		imię i nazwisko, nr uprawnień oraz data i podpis osoby uprawniającej który opracował mapę	



SZKIC ORIENTACYJNY

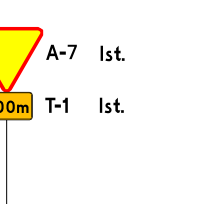
PODZIAŁ NA ARKUSZE



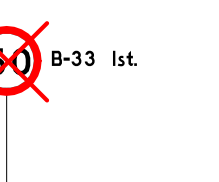
LEGENDA:

- Projektowana nawierzchnia z betonu asfaltowego
- Projektowane pobocze
- Projektowana nawierzchnia utwardzona żyzdu
- Projektowany chodnik z betonowej kostki brukowej gr. 6cm
- Projektowane żyzdy z betonowej kostki brukowej gr. 8cm
- Projektowane pobocze utwardzone betonową kostką brukową gr. 8cm
- Projektowana nawierzchnia z płyt ażurowych gr. 10cm
- Brukowanie kamieniem polnym
- Krawężnik nawierzchni z betonu asfaltowego
- Krawężnik pobocza
- Krawężnik 15x30
- Krawężnik 15x22
- Opornik 12x25
- Obrzeże 8x30
- Docelowa granica pasa drogowego
- Granica opracowania
- Części działek do czasowego zajęcia
- Projektowane spadki poprzeczne
- Elementy do wyburzenia
- Drzewa do wycinki

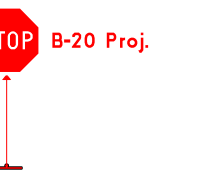
Oznakowanie istniejące:




Oznakowanie istniejące do susnienia:



Oznakowanie projektowane:



W granicach opracowania nie stwierdzono występowania znaków drogowych innych niż ujęte na planie sytuacyjnym.

	Łukasz Mazewski		tel. 504 448 377	
	Konarzyce, ul. Łomżyńska 61, 18-400 Łomża			
<u>Tytuł :</u>				
Przebudowa z rozbudową drogi gminnej nr 104134B od drogi wojewódzkiej nr 668 w m. Karwowo do m. Święcienin.				
<u>Adres inwestycji:</u>				
gmina Radziłów działki nr: 70 - obręb Karwowo, 134 - obręb Święcienin				
<u>Nazwa rysunku:</u>		<u>Skala:</u>	<u>Nr. rys.:</u>	<u>Data:</u>
Stała Organizacja Ruchu		1:500	2.6	31.08.2021r.
<u>Opracował:</u>		<u>Podpis:</u>		
mgr inż. Łukasz Mazewski				